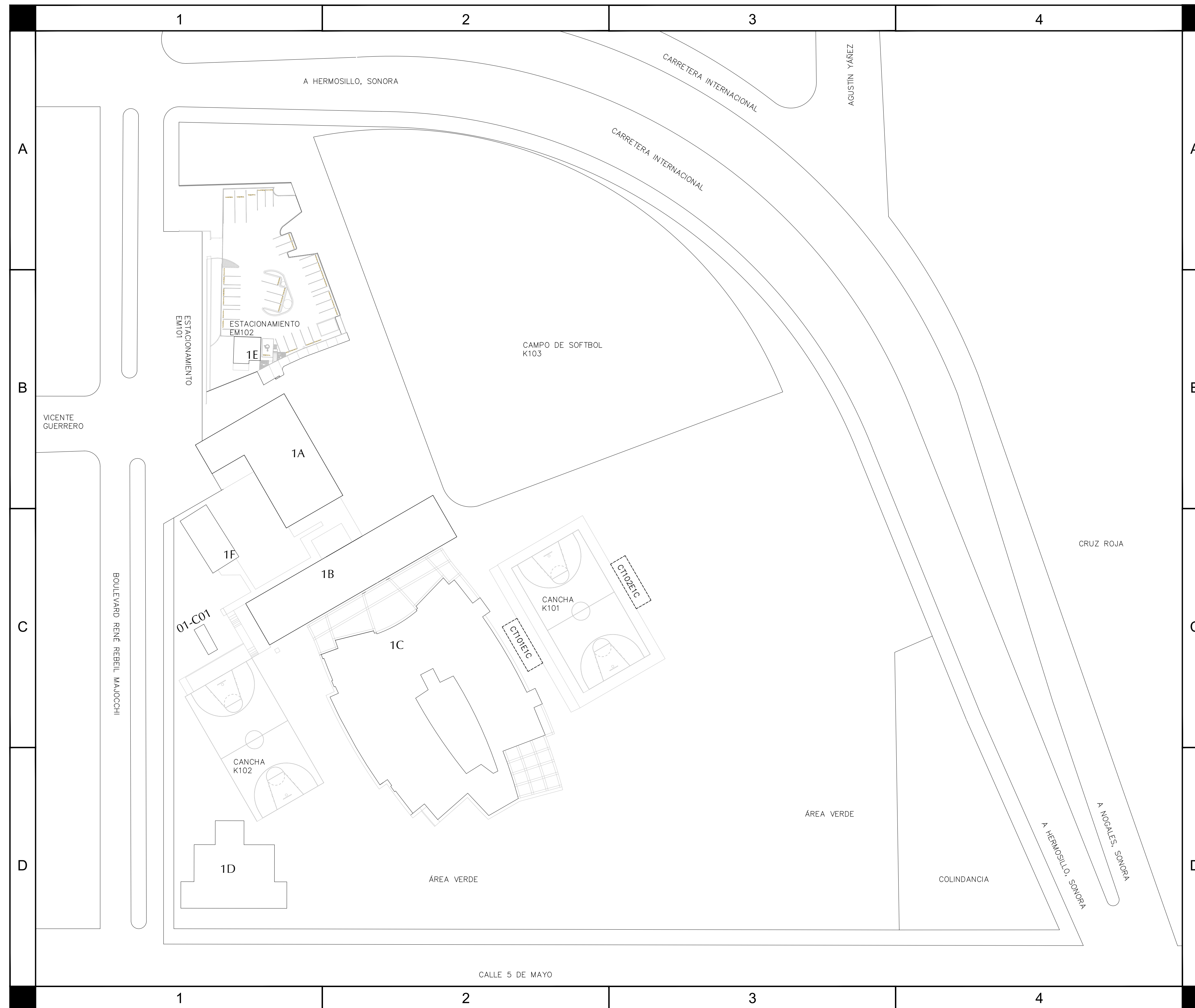
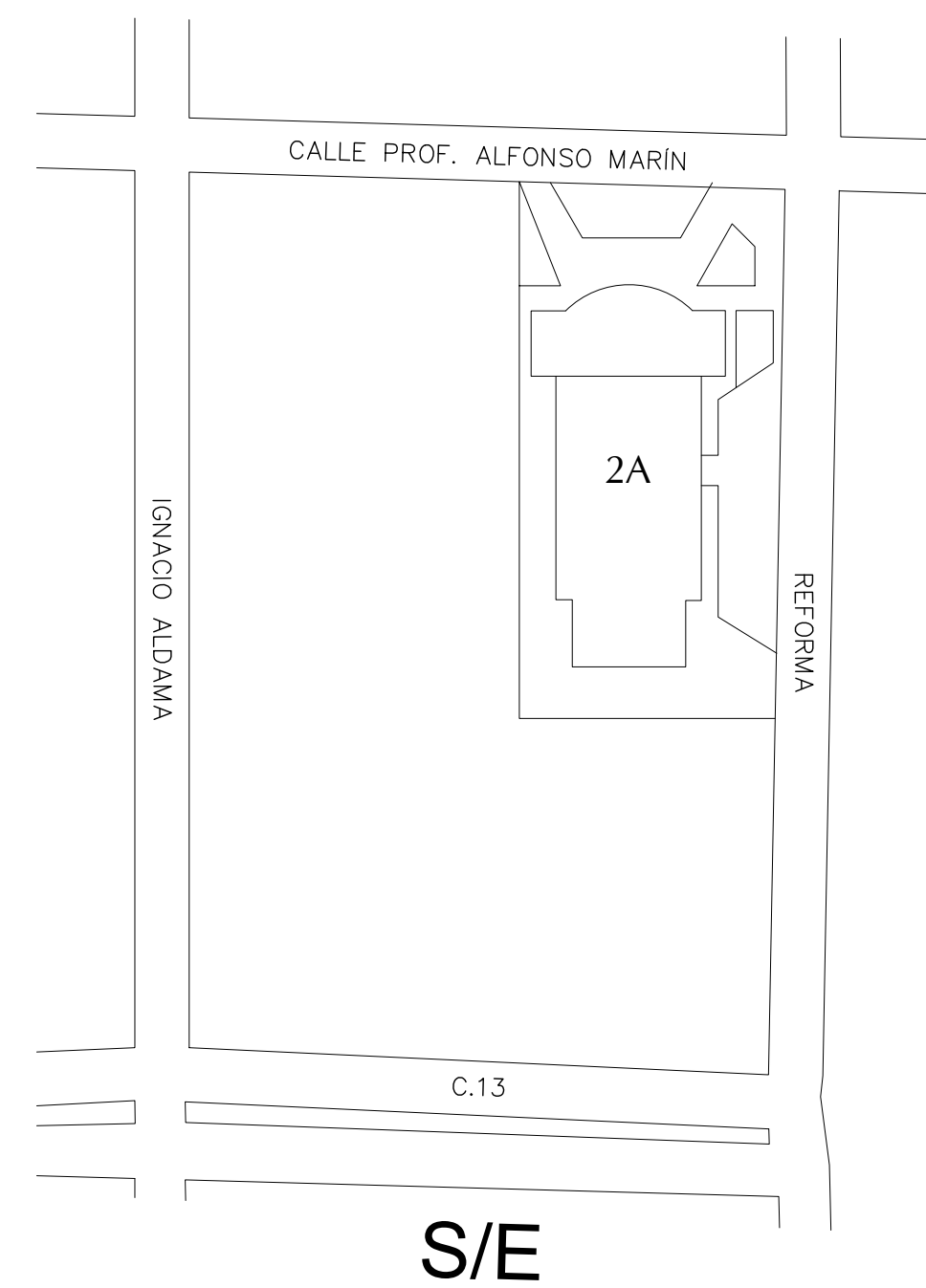


# NOMENCLATURA


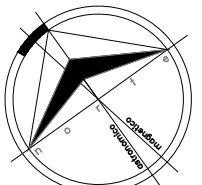

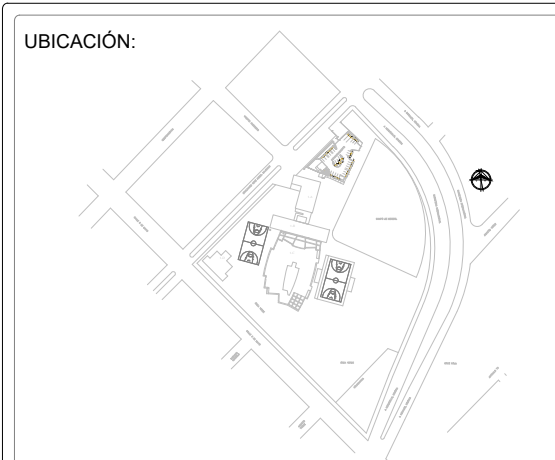
- 1A (B1) EDIFICIO ADMINISTRATIVO
- 1B (C2) EDIFICIO DE AULAS Y ACTIVIDADES ACADÉMICAS
- 1C (C2) BIBLIOTECA Y CENTRO DE COMPUTO
- 1D (D1) LABORATORIOS DE CIENCIAS AGROPECUARIAS
- 1E (B1) CUARTO DE SERVICIO
- 1F (C1) INVERNADERO
- 2A (B1) AUDITORIO

## SIMBOLOGÍA

- 1 NIVEL
- 2 NIVEL



PLANO DE CONJUNTO  
CAMPUS SANTA ANA  
ESC 1:400

 INSTITUCIÓN:	
<b>DIRECCIÓN DE INFRAESTRUCTURA Y ADQUISICIONES</b>	
NOTA: LA INFORMACIÓN CONTENIDA EN ESTE PLANO ES PROPIEDAD INTELLECTUAL EXCLUSIVA DE LA UNIVERSIDAD DE SONORA LA CUAL SE RESERVA LOS DERECHOS DE PATENTE Y AUTOR. QUEDA PROHIBIDA LA REPRODUCCIÓN TOTAL O PARCIAL DE ESTE DOCUMENTO, ASÍ COMO CUALQUIER MODIFICACIÓN AL MISMO O USARLO PARA OTROS FINES QUE NO SEAN AUTORIZADOS POR ESCRITO POR LOS REPRESENTANTES DE LA UNIVERSIDAD DE SONORA.	
CAMPUS: <b>SANTA ANA</b> DIVISIÓN, DEPARTAMENTO O UNIDAD ADMINISTRATIVA: <b>DIRECCIÓN DE INFRAESTRUCTURA</b>	
NORTE: 	
CROQUIS DE LOCALIZACIÓN: 	
UBICACIÓN: 	
NOMENCLATURA DE LA EDIFICACIÓN: <h1 style="font-size: 48px; margin: 0;">SA</h1>	
RESPONSABLE: <b>DIRECCIÓN DE INFRAESTRUCTURA Y ADQUISICIONES</b> <b>JEFATURA DE PROYECTOS EXT 1188 Y 1524</b>	
REVISIÓN UNISON: <b>RBM - CCC - AKGV</b>	
TIPO DE PLANO: <b>LOCALIZACIÓN</b>	
CONTENIDO: <b>CONJUNTO</b>	
NÚMERO DE CONTROL: <b>URN-S-SA</b>	
ESCALA: <b>1:400</b>	CLAVE: <b>GEN-01</b>
UNIDAD: <b>METROS</b>	NÚMERO: <b>01 DE 22</b>
FECHA: <b>SEP-2024</b>	