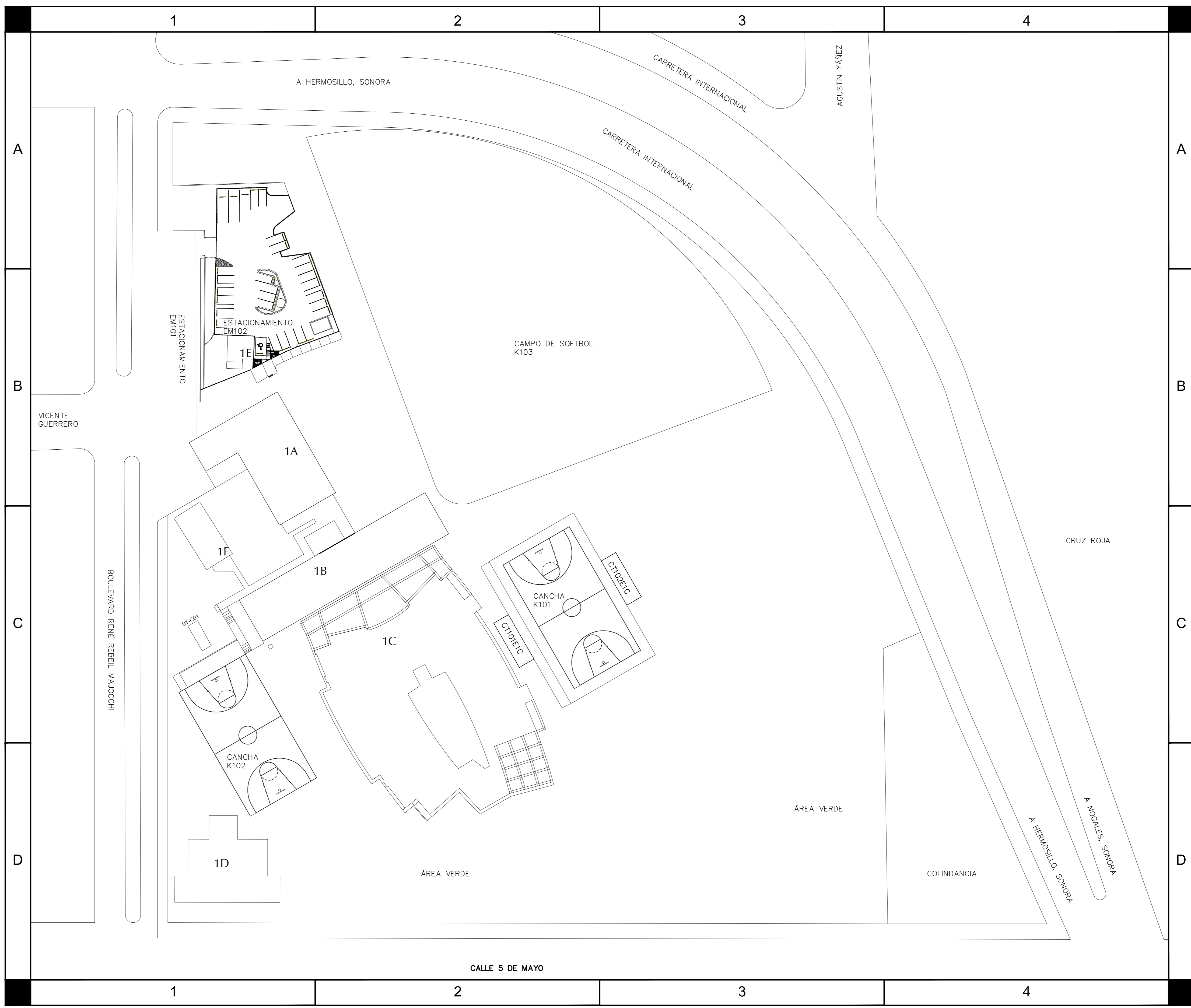
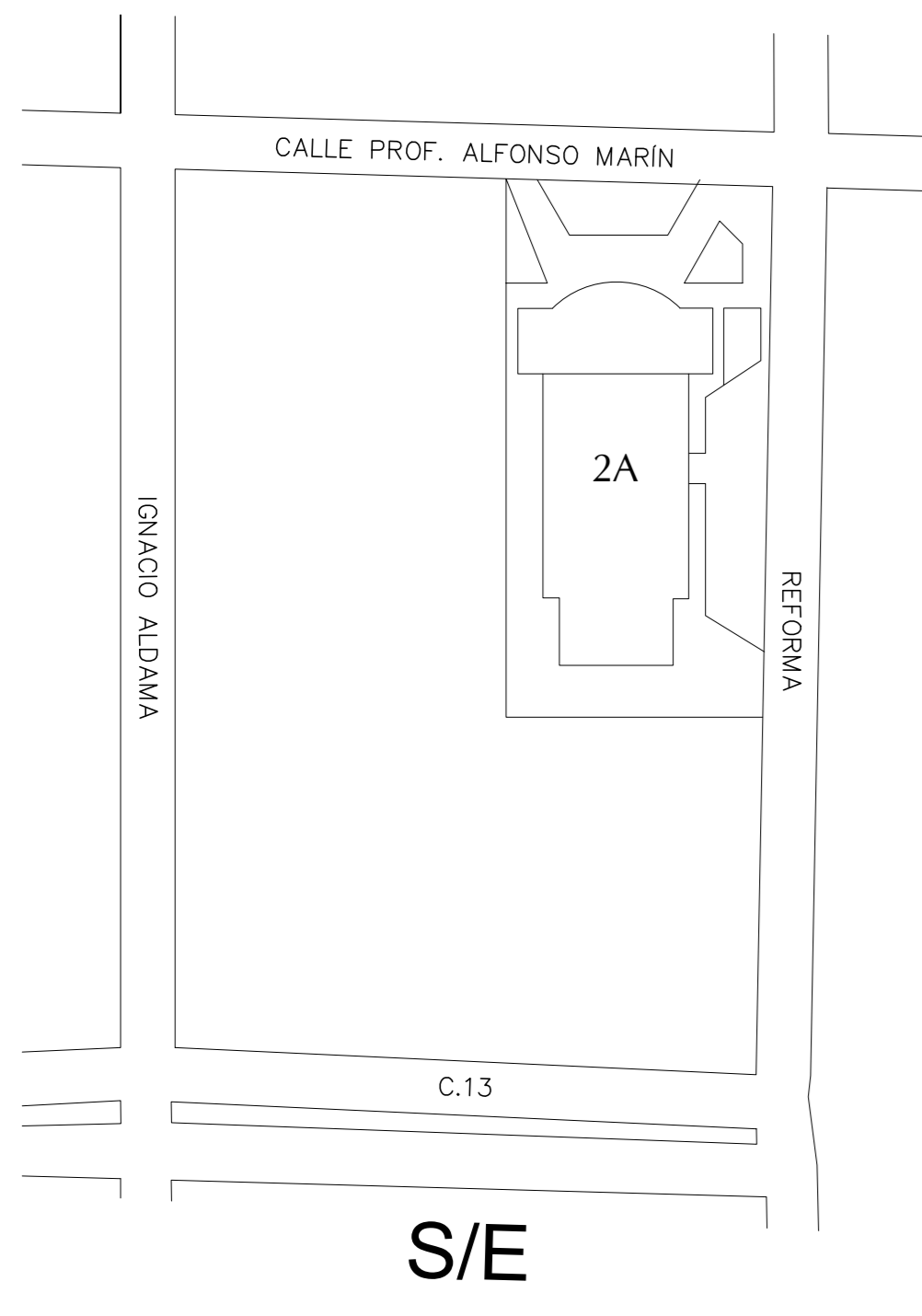
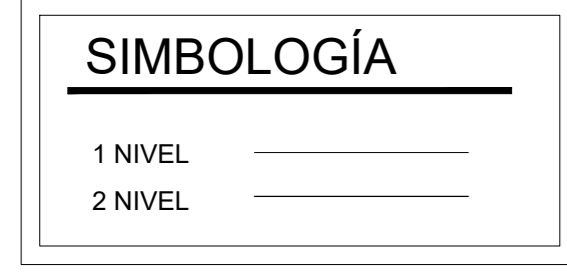

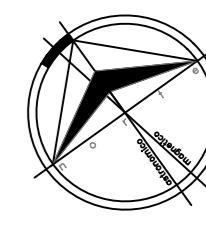
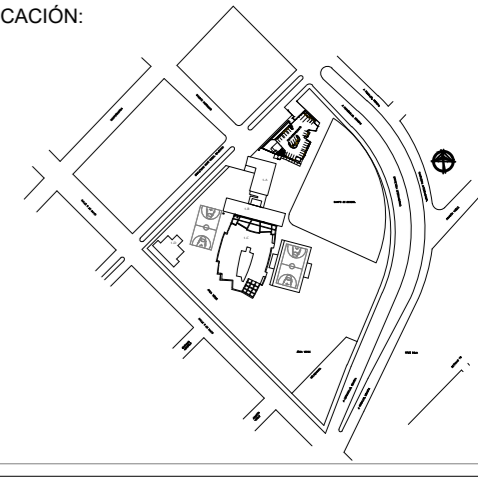


NOMENCLATURA

- 1A (B1) EDIFICIO ADMINISTRATIVO
- 1B (C2) EDIFICIO DE AULAS Y ACTIVIDADES ACADÉMICAS
- 1C (C2) BIBLIOTECA Y CENTRO DE COMPUTO
- 1D (D1) LABORATORIOS DE CIENCIAS AGROPECUARIAS
- 1E (B1) CUARTO DE SERVICIO
- 1F (C1) INVERNADERO
- 2A AUDITORIO



**PLANO DE CONJUNTO
CAMPUS SANTA ANA
ESC 1:400**

 INSTITUCIÓN:	
DIRECCIÓN DE: INFRAESTRUCTURA Y ADQUISICIONES	
NOTA: LA INFORMACIÓN CONTENIDA EN ESTE PLANO ES PROPIEDAD INTELECTUAL EXCLUSIVA DE LA UNIVERSIDAD DE SONORA LA CUAL SE RESERVA LOS DERECHOS DE PATENTE Y AUTOR. QUEDA PROHIBIDA LA REPRODUCCIÓN TOTAL O PARCIAL DE ESTE DOCUMENTO ASÍ COMO CUALQUIER MODIFICACIÓN AL MISMO O USARLO PARA OTROS FINES QUE NO SEAN AUTORIZADOS POR ESCRITO POR LOS REPRESENTANTES DE LA UNIVERSIDAD DE SONORA.	
UNIDAD REGIONAL: NORTE DIVISIÓN, DEPARTAMENTO O UNIDAD ADMINISTRATIVA: DIRECCIÓN DE INFRAESTRUCTURA	
NORTE: 	
CROQUIS DE LOCALIZACIÓN:	
UBICACIÓN: 	
NOMENCLATURA DE LA EDIFICACIÓN: <h1 style="font-size: 48px; margin: 0;">SA</h1>	
RESPONSABLE: DIRECCIÓN DE INFRAESTRUCTURA Y ADQUISICIONES PROYECTOS ESPECIALES EXT 1182	
REVISIÓN UNISON: RGLG - GCM - DMEM	
TIPO DE PLANO: LOCALIZACIÓN	
CONTENIDO: CONJUNTO	
NÚMERO DE CONTROL: URN-S-SA	
ESCALA: 1:100	CLAVE: GEN-01
UNIDAD: METROS	NÚMERO: 01 DE 22
FECHA: ENE-2019	